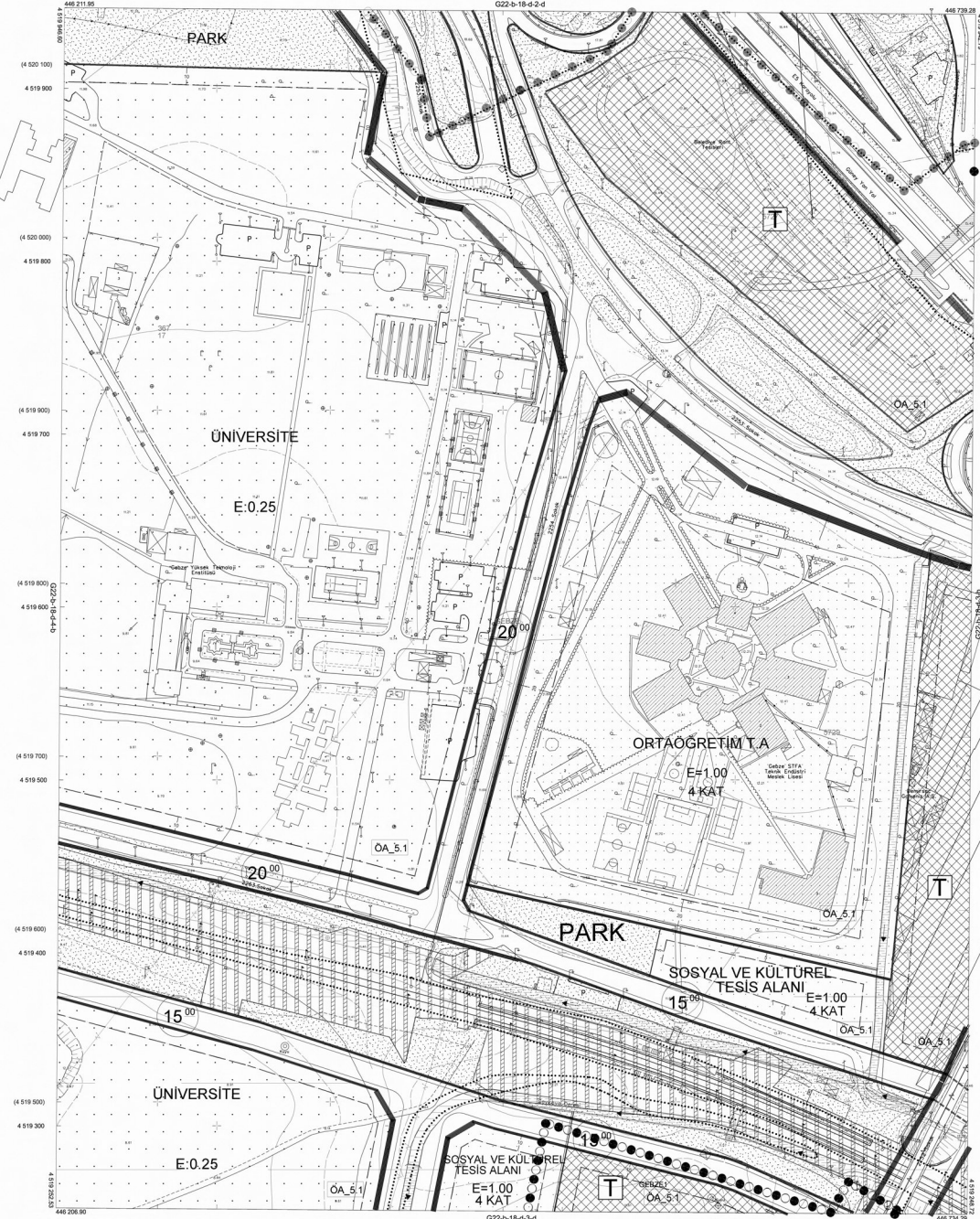


GEBZE İLÇESİ (Gebze Beldesi)
KOCAELİ
G22-b-18-d-3-a

G22-b-18-d-2-d



Kocaeli Büyükşehir Belediyesi tarafından Fotogrametrik yöntemle yapılan Kocaeli İleri ölçekli sayısal Harita 3194 sayılı İmar Kanunu'na madde 30-a göre istenildiği ve envanir.

28-10-2011



Altan Çetinkaya
GÖRÜMEN MENŞÜCÜ
İmar ve Şehircilik Dairesi Başkanı

GEBZE İLÇESİ (Gebze Beldesi) G22-b-18-d-3-a
KOCAELİ

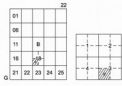
Koordinatlar ve pafta bölünmesi en son güncellenmiş
TUTANAK ve sağı 2005'te sonlandırılmış. GIBS0501 raporları ve
Transversal Mercator (TM) kullanılmaktadır.
Ağustos 2010 tarihinde çekilen renkli hava fotoğrafından
çizim yapılmıştır. Yaptır saçağı çizimleriyle gösterilmiştir.
Yüklenici Firma: KUTLUERAY HARİTA A.Ş.
ÇETINKAYA İMZA A.Ş.
(Ortak Girişim)

PROJE YÖNETİCİSİ
ALTAN ÇETINKAYA
Harita Mühendisi

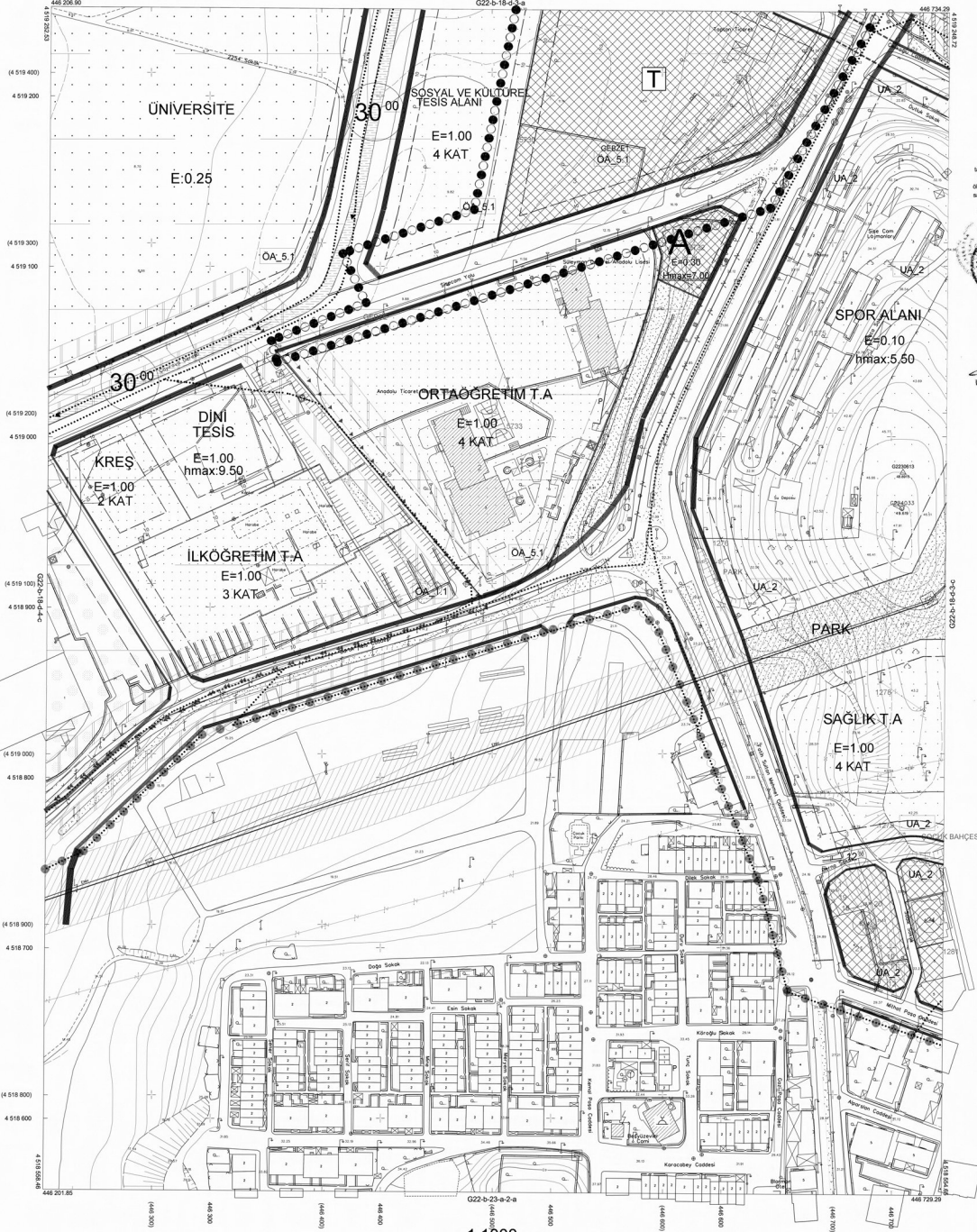
Harita Mühendisi SELİM SAYDAN
Harita Mühendisi DİLEK AYDIN
Harita Yüksek Mühendisi ESREF AKIŞ
Harita Yüksek Mühendisi HAKAN İLHAN

İSMAIL BEYREK
Harita Mühendisi

PROJE YÖNETİCİSİ
HARİTA ŞUBE MÜDÜRÜ V.
SERKAN ONUR
Harita Yüksek Mühendisi



DARICA İLÇESİ (Darica Beldesi)
KOCAELİ
G22-b-18-d-3-d



Kocaeli Büyükşehir Belediyesi tarafından Fotogrametri yöntemiyle yapılan Kocaeli iline ait 1:1000 ölçekli sayısal Harita 3194 sayılı İmar Kanununun 7/a maddesine göre hazırlanmış ve onaydır.

Harita Çizim ve Satış Hizmetleri
İmar ve Şehircilik Bakanlığı

DARICA İLÇESİ (Darica Beldesi) G22-b-18-d-3-d
KOCAELİ

Koordinatlar ve parça bölünmesi en son güncellenmiş TUCYA'ya bağlı 2006'da yapılan, ORSİB'e ait ve Transversal Mercator (TM) izdüşümünde olmaktadır.
Ağustos 2010 tarihinde çekilen renkli hava fotoğrafından üretilmiştir. Yollar saçak çizgileri gösterilmiştir.
Yüklenici Firma: KÜLTÜRBEY HARİTA A.Ş.
ÇETINKAYA MAKA A.Ş.
(Ortak Girişim)

PROJE YÖNETİCİSİ
ALTAN ÇETINKAYA
Harita Mühendisi

Harita Mühendisi BELİM SAYDAN
Harita Mühendisi DİLEK AYDIN
Harita Yüksek Mühendisi EPREK AKIŞ
Harita Yüksek Mühendisi HAKAN İLHAN

KONTROL
HALİHAZIR HARİTA ÇİZİMİ
İSMAİL BEYRUTLU
Harita Mühendisi

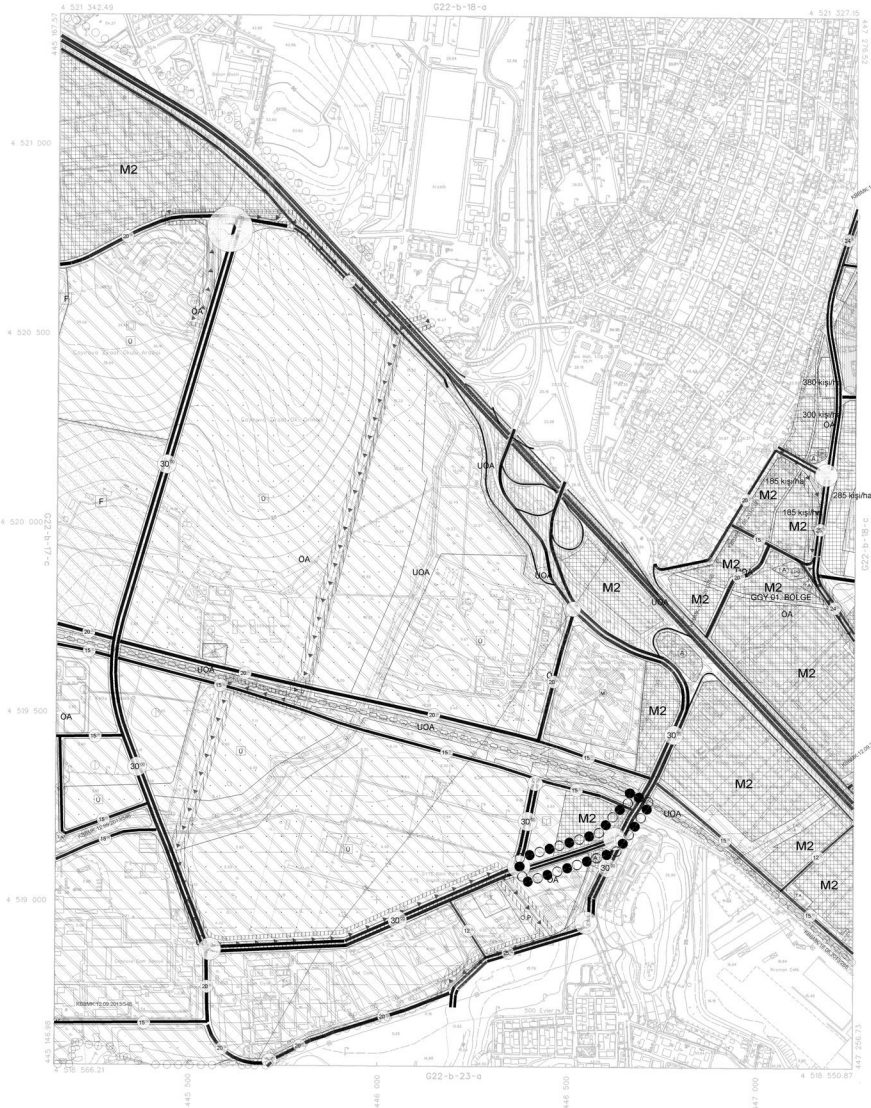
PROJE YÖNETİCİSİ
HARİTA ŞUBE MÜDÜRÜ V.
SERKAN ÇAKIR
Harita Yüksek Mühendisi

1:1000



KOCAELİ G22-b-18-d

G22-b-18-e



ONAY

Kocaeli Büyükşehir Belediyesi
 Teknik Servis - Fotogrametri Şubesi
 Topoğrafya Kontrol Eki Ad: 15030
 Ölçek: Sayısal Harita Ölçüsü: 25K
 Sayı Har. Koordinatları: Tj'a Maddeleme
 Date: İnceleme: 02.05.2006

15.05.2006



1:5000

Harita: 2005 Tarihli Hava Fotogrametrisi Üzerinden
 Yazma: Firma: ANA-RENT Proje: Sayı: 01/05/06
 Mimar: İsmail Savaşlı / Tercim: L.M. S.S.

Proje Müdürü: İsmail Savaşlı
 Harita Kontrolörü: Mustafa Şahin

KONTROL

Harita Kontrolörü: Mustafa Şahin
 Harita Kontrolörü: Mustafa Şahin

KOCAELİ - G22-b-18-d




GEBZE

0

G22-b4

G22-b1



GEBZE-G22-b4
0

1/25000